

## Κλιματολογικά στοιχεία Οκτωβρίου

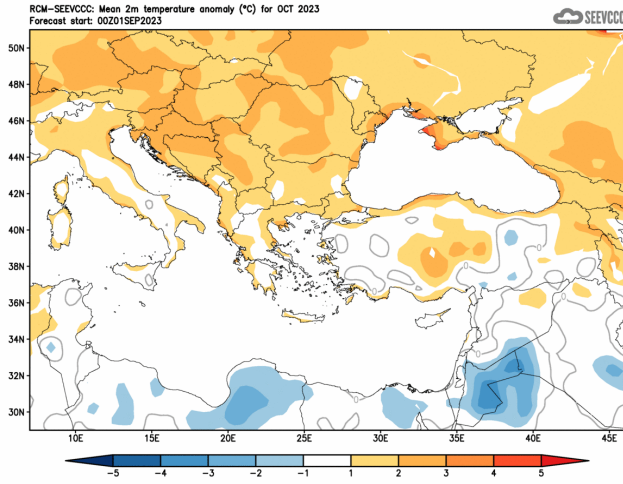
Ο Οκτώβριος, ο οποίος θα αναλυθεί κλιματικά πιο κάτω, είναι ο δεύτερος μήνας του Φθινοπώρου (της μεταβατικής δηλαδή περιόδου από το Θέρος στο Χειμώνα). Ο Οκτώβριος κλιματικά διαφοροποιείται από τον Σεπτέμβριο τόσο από πλευράς αύξησης της αθροιστικής βροχής όσο και μείωσης της θερμοκρασίας.

Προκειμένου να αποκτήσει μια πιο ολοκληρωμένη εικόνα για τα κλιματικά και κυρίως αγρομετεωρολογικά χαρακτηριστικά του Οκτωβρίου παρουσιάζονται στον πίνακα, πιο κάτω, στοιχεία των σταθμών Αθαλάσσιας, αεροδρομίων Λάρνακας και Πάφου, Άχνας, Πόλεως Χρυσοχούς και Προδρόμου, οι οποίοι έχουν επιλεγεί για τον σκοπό αυτό ως αντιπροσωπευτικοί μετεωρολογικοί σταθμοί.

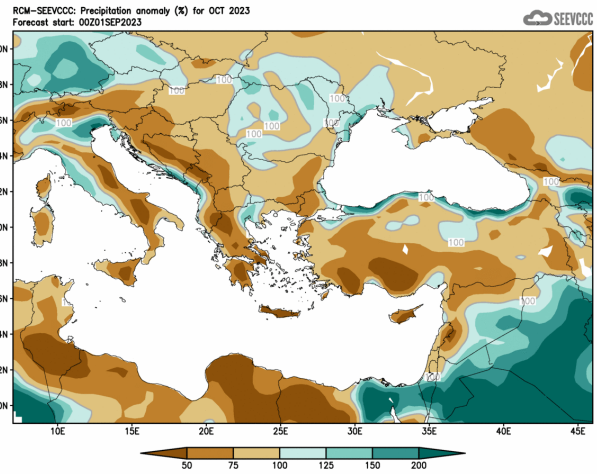
| ΚΛΙΜΑΤΟΛΟΓΙΚΑ ΔΕΔΟΜΕΝΑ 1981-2010 για το μήνα Οκτώβριο |                        |                                     |                                      |   |                                    |   |                             |  |                                    |
|---|------------------------|-------------------------------------|--------------------------------------|---|------------------------------------|---|-----------------------------|--|------------------------------------|
| Αρ. Στ.   | Ονομασία Σταθμού       | Μέση Ημερήσια Μέγιστη Θερμοκρ. (°C) | Μέση Ημερήσια Ελάχιστη Θερμοκρ. (°C) | Μέση Σχετική Υγρασία (%), 08:00 Τοπικός Επίσημος Χρόνος | Μέσος Αρ. Ημερών με Παγετό Εδάφους | Μέση Ημερήσια Ηλιοφάνεια (hrs and tenths) | Μέση Ημερήσια Εξάτμιση (mm) | Μέση Ημερήσια Εξατμισο-διαπνοή Penman-Monteith (1981 -2005) (mm) | Μηνιαία Αθροιστική Βροχόπτωση (mm) |
| 41  | ΠΟΛΙΣ ΧΡΥΣΟΧΟΥΣ        | 26.4                                | 16.1                                 | 59  | 0.0                                | 8.9                                       | 4.4                         | 2.8  | 30.3                               |
| 82  | ΠΑΦΟΣ (ΑΕΡΟΔΡ.)        | 26.4                                | 16.4                                 | 58  | 0.0                                | 9.1                                       | 5.1                         | 3.4  | 27.4                               |
| 225   | ΠΡΟΔΡΟΜΟΣ (ΔΑΣ.ΚΟΛΛ.)  | 19.2                                | 10.9                                 | 54  | 0.2                                | 7.1                                       | 3.0                         | 2.4  | 34.4                               |
| 666   | ΑΘΑΛΑΣΣΑ (ΡΑΔΙΟΒΟΛΙΣΗ) | 28.4                                | 15.2                                 | 64  | 0.0                                | 8.8                                       | 5.4                         | 3.3  | 20.7                               |
| 731   | ΛΑΡΝΑΚΑ (ΑΕΡΟΔΡ.)      | 27.8                                | 16.7                                 | 59  | 0.0                                | 8.9                                       | 5.6                         | 3.6  | 16.0                               |
| 800   | ΑΧΝΑ (ΔΑΣΑΚΙ)          | 28.5                                | 16.7                                 | 62  | 0.0                                | 8.8                                       | 4.5                         | 3.0  | 19.9                               |

## Εποχική πρόγνωση για τον Οκτώβριο

Ο Οκτώβριος αναμένεται ότι θερμοκρασιακά θα είναι κανονικός. Ο Ελλαδικός χώρος και η Μικρά Ασία αναμένεται να έχουν κανονικές ή και λίγο πιο πάνω από τις κανονικές θερμοκρασίες, ενώ η Εγγύς και Μέση Ανατολή θερμοκρασιακά αναμένεται να είναι στα κανονικά στα βόρεια και λίγο πιο κάτω από τα κανονικά στα νότια. Το αναμενόμενο ύψος βροχής αναμένεται κάτω του 75% του κανονικού σε όλο το νησί με το ποσοστό αυτό να κυμαίνεται μεταξύ 50% και 75% στο νοτιοανατολικό κομμάτι του νησιού. Παρόμοια ξηρικά χαρακτηριστικά παρουσιάζουν τα Βαλκάνια και η Μικρά Ασία, ενώ η Εγγύς και Μέση Ανατολή καθώς και η Αίγυπτος αναμένεται να έχουν ακόμα πιο ξηρές συνθήκες, με το ποσοστό της βροχής να κυμαίνεται κάτω του 50% του κανονικού.



Απόκλιση μέσης μηνιαίας θερμοκρασίας (°C) από την κανονική για το μήνα Οκτώβριου



Ποσοστό μέσης μηνιαίας βροχόπτωσης (%) σε σχέση με την κανονική για το μήνα Οκτώβριου

## Προκαταρκτικά μετεωρολογικά στοιχεία Σεπτεμβρίου

Από τα αρχικά δεδομένα, όπως αυτά καταγράφηκαν από το Τμήμα Μετεωρολογίας και τα οποία παρουσιάζονται στον πιο κάτω πίνακα για τους επιλεγμένους σταθμούς αναφοράς, φαίνεται ότι το εποχικό μοντέλο για τον Σεπτέμβριο δεν συμπεριφέρθηκε καλά σε σχέση με την εποχική πρόγνωση της θερμοκρασίας. Όλες οι μέσες ημερήσιες μέγιστες και ημερήσιες ελάχιστες θερμοκρασίες ήταν πάνω από τις κανονικές.

| ΠΡΟΚΑΤΑΡΚΤΙΚΑ ΔΕΔΟΜΕΝΑ ΣΕΠΤΕΜΒΡΙΟΥ 2023 ΓΙΑ ΑΝΤΙΠΡΟΣΩΠΕΥΤΙΚΕΣ ΠΕΡΙΟΧΕΣ |                        |                                     |                           |                               |   |   |                                      |                           |                               |  |  |                                  |                           |                               |   |                                    |
|--|------------------------|-------------------------------------|---------------------------|-------------------------------|---|---|--------------------------------------|---------------------------|-------------------------------|--|--|----------------------------------|---------------------------|-------------------------------|---|------------------------------------|
| Αρ. Στ.  | Όνομασία Σταθμού       | Μέση Ημερήσια Μέγιστη Θερμοκρ. (°C) | Κανονική Τιμή (1981-2010) | Διαφορά από την Κανονική Τιμή | Ψηλότερη Ημερήσια Μέγιστη Θερμοκρ. (°C) | Χαμηλότερη Ημερήσια Μέγιστη Θερμοκρ. (°C) | Μέση Ημερήσια Ελάχιστη Θερμοκρ. (°C) | Κανονική Τιμή (1981-2010) | Διαφορά από την Κανονική Τιμή | Χαμηλότερη Ημερήσια Ελάχιστη Θερμοκρ. (°C) | Ψηλότερη Ημερήσια Ελάχιστη Θερμοκρ. (°C) | Μηνιαία Αθροιστική Βροχόπτ. (mm) | Κανονική Τιμή (1981-2010) | Διαφορά από την Κανονική Τιμή | Μέση Σχετική Υγρασία (%), 08:00 Τοπικός Επίσημος Χρόνος | Μέσος Αρ. Ημερών με Παγετό Εδάφους |
|  |                        | 41                                  | ΠΟΛΙΣ ΧΡΥΣΟΧΟΥΣ           | 32.1                          | 30.1                                    | 2.0                                       | 35.5                                 | 29.9                      | 21.3                          | 19.2                                       | 2.1                                      | 19.2                             | 23.3                      | 6.5                           | 4.0   | 2.5                                |
| 82*  | ΠΑΦΟΣ (ΑΕΡΟΔΡ.)        | 31.1                                | 29.0                      | 2.1                           | 33.0                                    | 28.6                                      | 21.8                                 | 19.2                      | 2.6                           | 20.2                                       | 25.3                                     | 7.5                              | 3.6                       | 3.9                           | 51  | 0                                  |
| 225  | ΠΡΟΔΡΟΜΟΣ (ΔΑΣ.ΚΟΛΛ.)  | 26.2                                | 24.6                      | 1.6                           | 32.5                                    | 19.3                                      | 15.9                                 | 14.9                      | 1.0                           | 12.3                                       | 21.0                                     | 44.7                             | 10.7                      | 34.0                          | 38  | 0                                  |
| 666*   | ΑΘΑΛΑΣΣΑ (ΡΑΔΙΟΒΟΛΙΣΗ) | 36.1                                | 33.6                      | 2.5                           | 39.6                                    | 31.6                                      | 19.8                                 | 18.8                      | 1.0                           | 17.1                                       | 23.0                                     | 0.4                              | 12.2                      | -11.8                         | 51  | 0                                  |
| 731  | ΛΑΡΝΑΚΑ (ΑΕΡΟΔΡ.)      | 32.7                                | 30.9                      | 1.8                           | 34.5                                    | 30.9                                      | 21.8                                 | 19.8                      | 2.0                           | 19.4                                       | 25.3                                     | 0.2                              | 4.3                       | -4.1                          | 56  | 0                                  |
| 800**  | ΑΧΝΑ (ΔΑΣΑΚΙ)          | 33.5                                | 31.9                      | 1.6                           | 36.3                                    | 30.9                                      | 21.1                                 | 19.6                      | 1.5                           | 17.4                                       | 24.6                                     | 1.4                              | 2.9                       | -1.5                          | 53  | 0                                  |

\* Οι Κανονικές Τιμές Πάφου και Αθαλάσσης καλύπτουν την περίοδο 1983-2010  
 \*\* Οι Κανονικές Τιμές Θερμοκρασίας της Άχνας καλύπτουν την περίοδο 1981-2007

Καταγράφηκαν, φυσικά, ακραίες μέγιστες θερμοκρασίες με θετικές αποκλίσεις πέραν των 4°C, όπως στο σταθμό του Προδρόμου, όπου η ακραία μέγιστη (32.5°C) του ήταν 7.9°C πάνω από την κανονική (24.6°C), αλλά και στον σταθμό της Αθαλάσσης, όπου η ακραία μέγιστη (39.6°C) του ήταν 6°C πάνω από την κανονική (33.6°C).

Καταγράφηκαν, επίσης, ακραίες ελάχιστες θερμοκρασίες με θετικές αποκλίσεις πέραν των 4°C, όπως στο σταθμό της Πάφου αλλά και του Προδρόμου, όπου η ακραία ελάχιστη 25.3°C και 21.0°C, αντίστοιχα, ήταν κατά 6.1°C πάνω από την κανονική και στις δύο περιπτώσεις.

Αξίζει να αναφερθεί ότι κατά τη διάρκεια του μήνα Σεπτεμβρίου εκδόθηκε προειδοποίηση ΕΜΜΑ για καταιγίδες, στο πορτοκαλί επίπεδο επικινδυνότητας, στις 11 Σεπτεμβρίου.

Επίσης, από τα αρχικά δεδομένα, όπως αυτά καταγράφηκαν από το Τμήμα Μετεωρολογίας στις 3, 10-12, 19-20, 27, 29 και στις 30 Σεπτεμβρίου

καταγράφηκαν βροχές και μεμονωμένες καταιγίδες, οι οποίες είχαν ως αποτέλεσμα να καλυφτεί το 150% του κανονικού ύψους βροχής του μήνα.

Η μέση σχετική υγρασία το πρωί ήταν μεταξύ 28-69%.

### Στοιχεία Εξάτμισης και Ηλιοφάνειας Αυγούστου

Επίσης για σκοπούς καλύτερου προγραμματισμού των υφιστάμενων καλλιεργειών παρατίθεται πίνακας με τα δεδομένα εξάτμισης και ηλιοφάνειας, για επιλεγμένους και πάλι μετεωρολογικούς σταθμούς, τα οποία αντιστοιχούν στον μήνα **Αύγουστο**.

| ΔΕΔΟΜΕΝΑ ΕΞΑΤΜΙΣΗΣ ΚΑΙ ΗΛΙΟΦΑΝΕΙΑΣ ΑΥΓΟΥΣΤΟΥ 2023 ΓΙΑ ΑΝΤΙΠΡΟΣΩΠΕΥΤΙΚΕΣ ΠΕΡΙΟΧΕΣ |                          |                             |                           |                               |         |                        |   |                           |                               |
|--|--------------------------|-----------------------------|---------------------------|-------------------------------|---------|------------------------|---|---------------------------|-------------------------------|
| Αρ. Στ.  | Ονομασία Σταθμού         | Μέση Ημερήσια Εξάτμιση (mm) | Κανονική Τιμή (1981-2010) | Διαφορά από την Κανονική Τιμή | Αρ. Στ. | Ονομασία Σταθμού       | Μέση Ημερήσια Ηλιοφάνεια (hrs and tenths) | Κανονική Τιμή (1981-2010) | Διαφορά από την Κανονική Τιμή |
| 63 <sup>^</sup>  | ΕΥΡΕΤΟΥ (ΥΔΑΤΟΦΡΑΚΤΗΣ)   | 6.7                         | 8.2                       | -1.5                          | 82 *    | ΠΑΦΟΣ (ΑΕΡΟΔΡ.)        | 11.2                                      | 11.6                      | -0.4                          |
| 82 *   | ΠΑΦΟΣ (ΑΕΡΟΔΡ.)          | 7.7                         | 7.0                       | 0.7                           | 666**   | ΑΘΑΛΑΣΣΑ (ΡΑΔΙΟΒΟΛΙΣΗ) | 11.7                                      | 11.7                      | -0.1                          |
| 310  | ΠΛΑΤΑΝΙΑ (Δ.Σ.)          | 5.6                         | 5.1                       | 0.5                           | 731     | ΛΑΡΝΑΚΑ (ΑΕΡΟΔΡ.)      | 11.8                                      | 11.9                      | -0.1                          |
| 666**  | ΑΘΑΛΑΣΣΑ (ΡΑΔΙΟΒΟΛΙΣΗ)   | 8.9                         | 10.5                      | -1.6                          |         |                        |   |                           |                               |
| 731  | ΛΑΡΝΑΚΑ (ΑΕΡΟΔΡ.)        | 7.7                         | 8.9                       | -1.2                          |         |                        |   |                           |                               |
| 845 <sup>^</sup>   | ΦΡΕΝΑΡΟΣ (ΥΔΑΤΟΔΕΞΑΜΕΝΗ) | 9.3                         | 9.0                       | 0.3                           |         |                        |   |                           |                               |

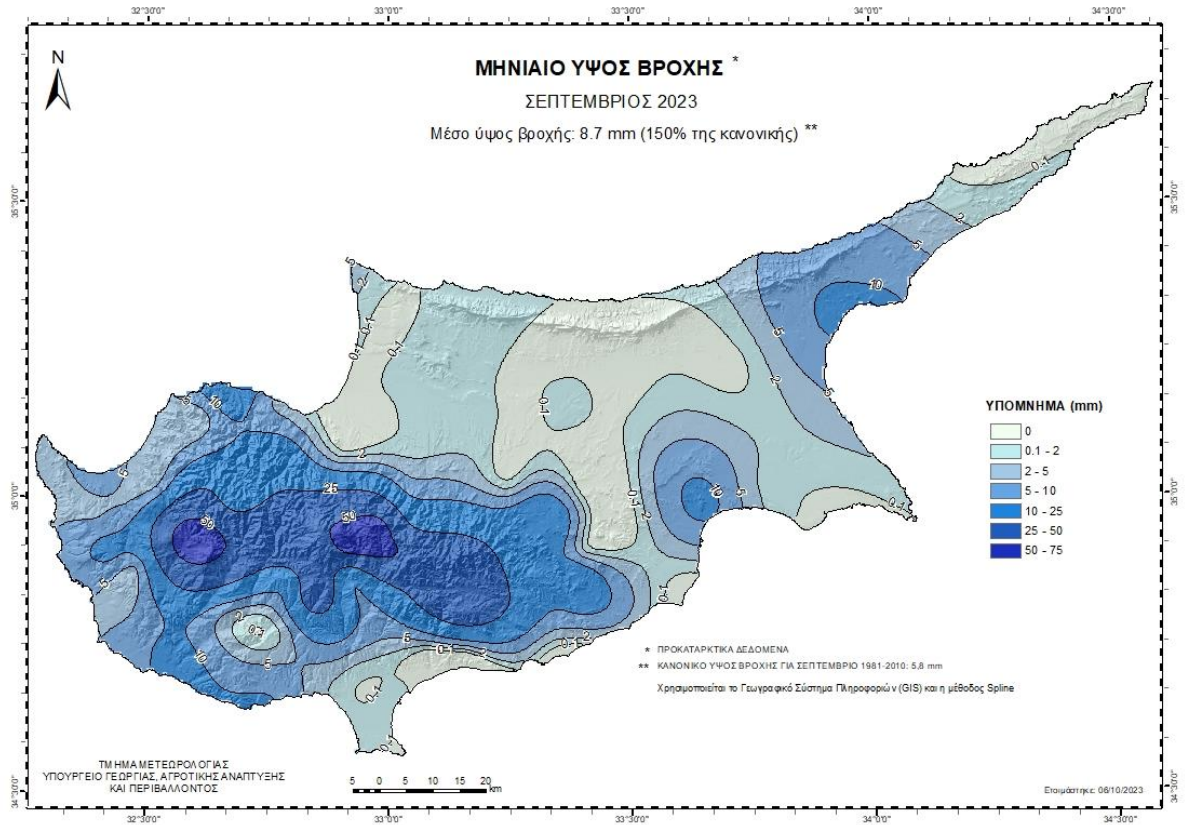
\* Οι Κανονικές Τιμές εξάτμισης και ηλιοφάνειας της Πάφου καλύπτουν τις περιόδους 1984-2010 και 1991-2010 αντίστοιχα

\*\* Οι Κανονικές Τιμές εξάτμισης και ηλιοφάνειας της Αθαλάσσης καλύπτουν τις περιόδους 1997-2010 και 1984-2010 αντίστοιχα

<sup>^</sup> Οι Κανονικές Τιμές εξάτμισης της Ευρέτου και του Φρενάρους καλύπτουν τις περιόδους 1987-2010 και 2005-2010 αντίστοιχα

Τμή από τον ακτινομετρικό σταθμό Αθαλάσσης

Για σκοπούς καλύτερης εποπτείας της κατανομής της βροχής παρουσιάζεται πιο κάτω χάρτης της Κύπρου με τη γεωγραφική κατανομή της προκαταρκτικής αθροιστικής βροχής για τον μήνα Σεπτέμβριο.



καθώς και χάρτης με την γεωγραφική κατανομή του κλιματικού (κανονικού) ύψους βροχής για τον Σεπτέμβριο την κλιματική περίοδο 1981-2010.

